

РОССИЙСКАЯ ФЕДЕРАЦИЯ
ГОРОДСКОЙ ОКРУГ «ГОРОД ЧИТА»

ПОСТАНОВЛЕНИЕ
АДМИНИСТРАЦИИ ГОРОДСКОГО ОКРУГА

от « 15 » 05 2018

№ 142

О присвоении наименований элементам
инфраструктуры и улично-дорожной
сети

В соответствии с Федеральным законом от 28.12.2013 г. № 443-ФЗ «О федеральной информационной адресной системе и о внесении изменений в Федеральный закон «Об общих принципах организации местного самоуправления в Российской Федерации», постановлением Правительства Российской Федерации от 19.11.2014 г. № 1221 «Об утверждении Правил присвоения, изменения и аннулирования адресов», решением Думы городского округа «Город Чита» от 27.04.2006 г. № 72 «О принятии Положения «О наименовании и переименовании улиц, площадей и других административно-территориальных объектов в городском округе «Город Чита», на основании решения комиссии по присвоению наименований элементам улично-дорожной сети, элементам планировочной структуры в границах городского округа «Город Чита» от 14.03.2018 г., руководствуясь п. 4 ч. 5 ст. 38 Устава городского округа «Город Чита»,

ПОСТАНОВЛЯЮ:

1. Присвоить элементу улично-дорожной сети, расположенному между Объездным шоссе и районом индивидуальной жилой застройки, именуемым микрорайон Сенная Падь (бывший район Биофабрика), в западном направлении от жилого владения № 584 до жилого владения № 319 микрорайона Сенная Падь в Центральном административном районе г. Чита, наименование - улица Загородная (приложение №1).

2. Присвоить элементу улично-дорожной сети, расположенному между Объездным шоссе и районом индивидуальной жилой застройки, именуемым микрорайон Сенная Падь (бывший район Биофабрика), в западном направлении от жилого владения № 580 до жилого владения № 318 микрорайона Сенная Падь в Центральном административном районе г. Чита, наименование - улица Плодовая (приложение № 2).

3. Присвоить элементу улично-дорожной сети, расположенному между Объездным шоссе и районом индивидуальной жилой застройки, именуемым микрорайон Сенная Падь (бывший район Биофабрика), в западном направлении от жилого владения № 74 до жилого владения № 26 микрорайона Сенная Падь в

Центральном административном районе г. Чита, наименование - улица Летняя (приложение № 3).

4. Присвоить элементу планировочной структуры, расположенному в северном направлении от Объездного шоссе до индивидуальной жилой застройки, именуемым микрорайон Сенная Падь (бывший район Биофабрика) в Центральном административном районе г. Чита, наименование - переулок Грибной (приложение № 4).

5. Присвоить элементу улично-дорожной сети, расположенному в северном направлении от Объездного шоссе до индивидуальной жилой застройки, именуемым микрорайон Сенная Падь (бывший район Биофабрика) в Центральном административном районе г. Чита, наименование - переулок Ягодный (приложение № 5).

6. Присвоить элементу планировочной структуры территории садового некоммерческого товарищества собственников недвижимости, расположенного в северо-западном направлении от Противочумной станции рядом с территорией ДНТ «Казачий Хутор» в Железнодорожном административном районе г. Чита, наименование - территория СНТСН «Пески» (приложение № 6).

7. Комитету градостроительной политики администрации городского округа «Город Чита» (Михайлов А.Д.) внести указанные в пунктах 1 - 6 настоящего постановления сведения в Федеральную информационную адресную систему (ФИАС) и изменения в топографические материалы.

8. Опубликовать настоящее постановление на официальном сайте администрации городского округа «Город Чита», в информационно-телекоммуникационной сети «Интернет», размещенном по адресу: www.admin.chita.ru

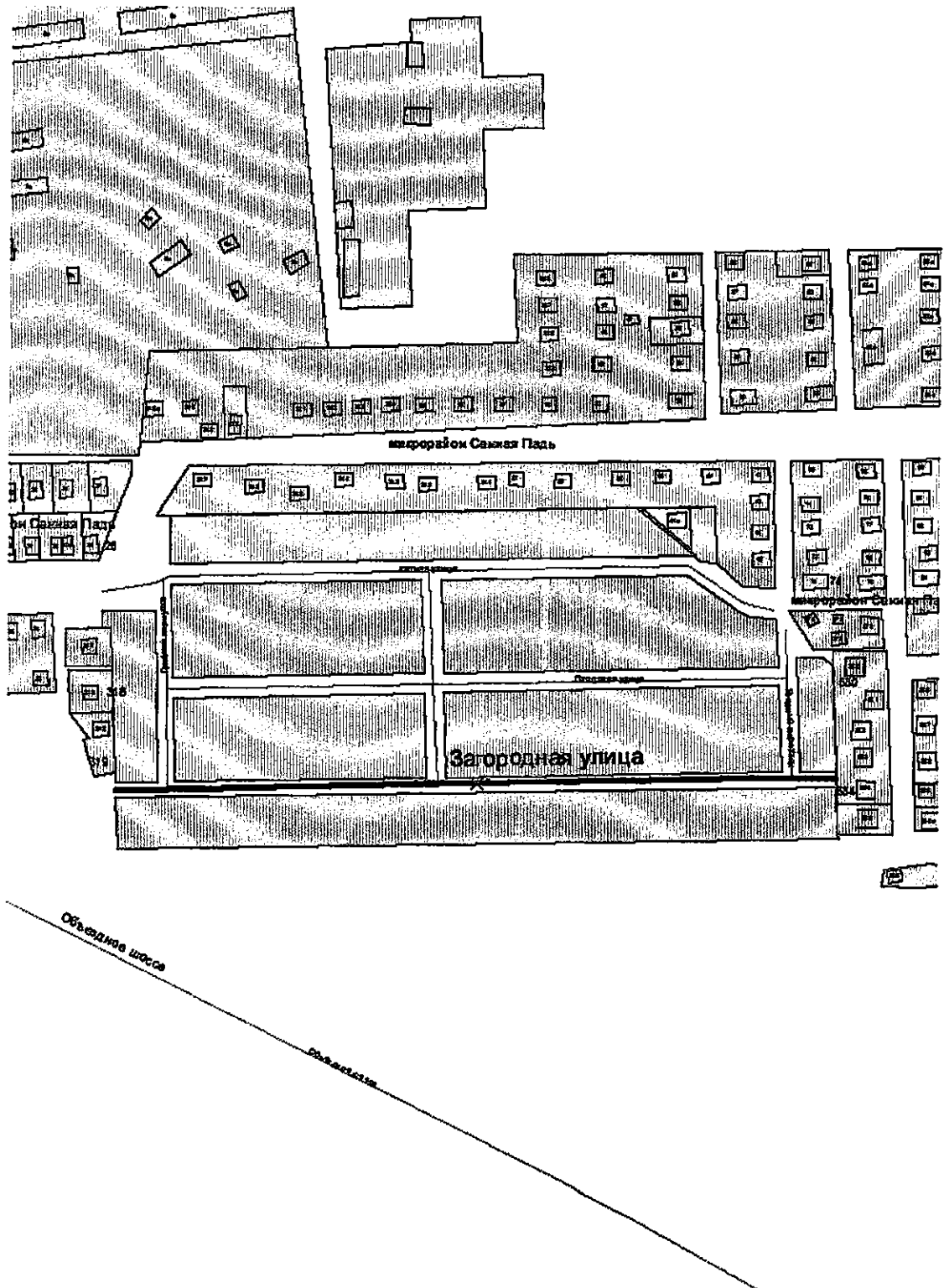
Руководитель администрации



О.В.Кузнецов


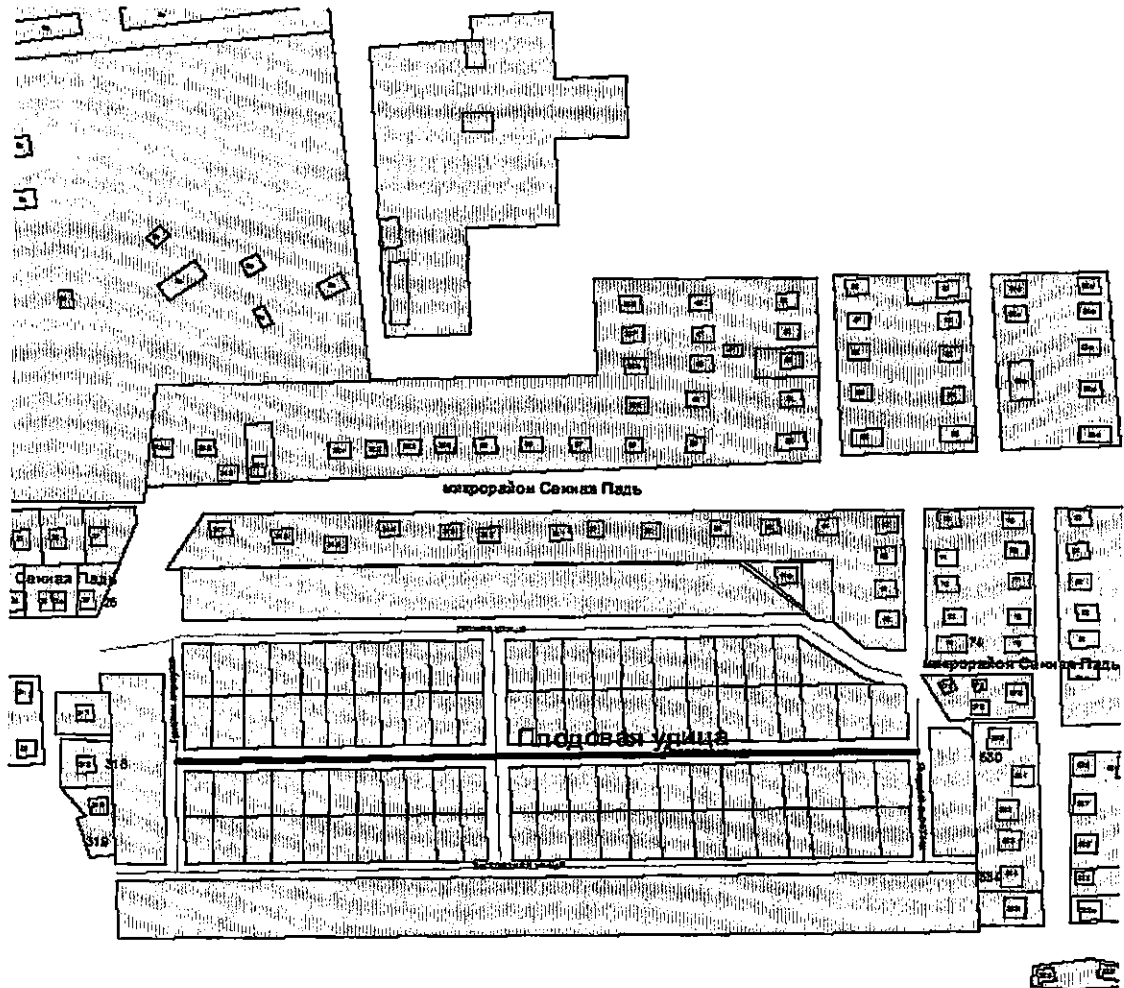
Приложение № 1
к постановлению администрации
городского округа «Город Чита»
от « 15 » 05 2018г. № 1162

Графический ситуационный план




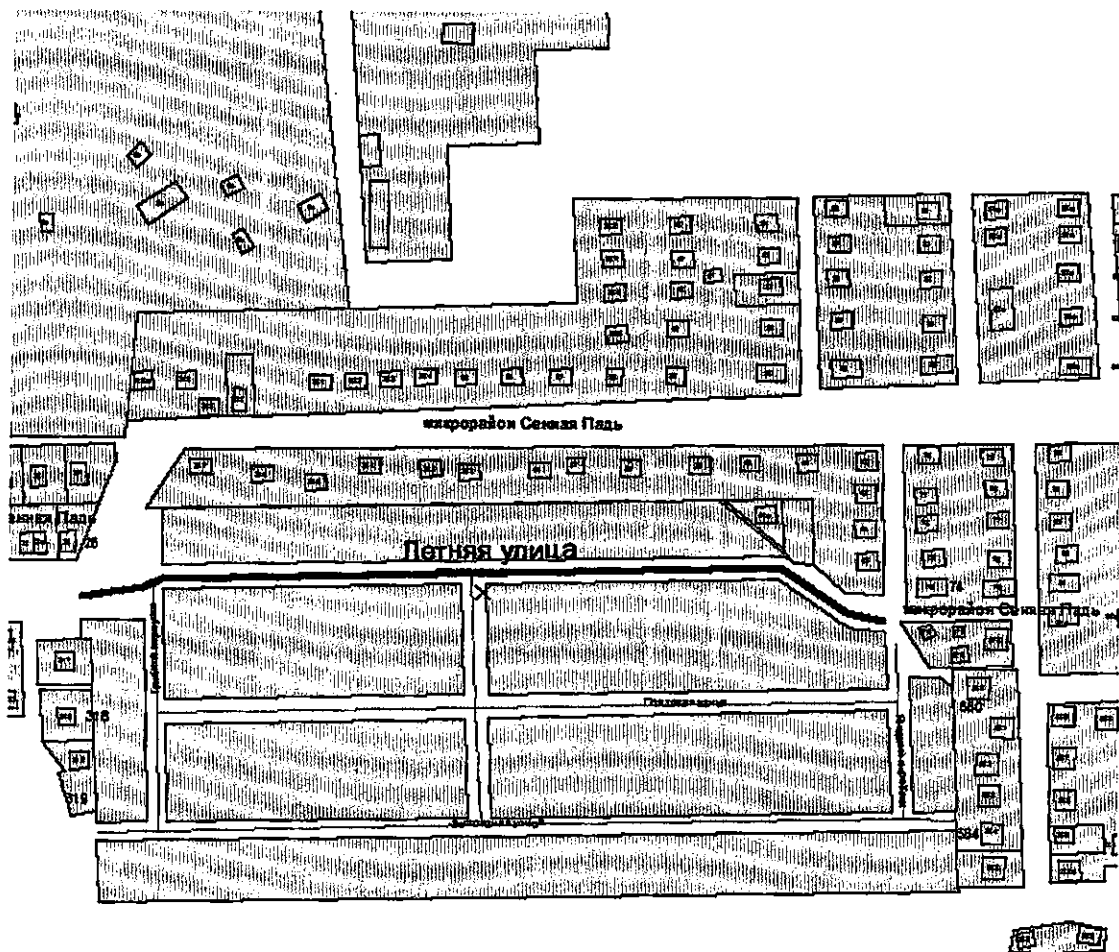
Приложение № 2
к постановлению администрации
городского округа «Город Чита»
от « 15 » 05 2018г. № 148

Графический ситуационный план



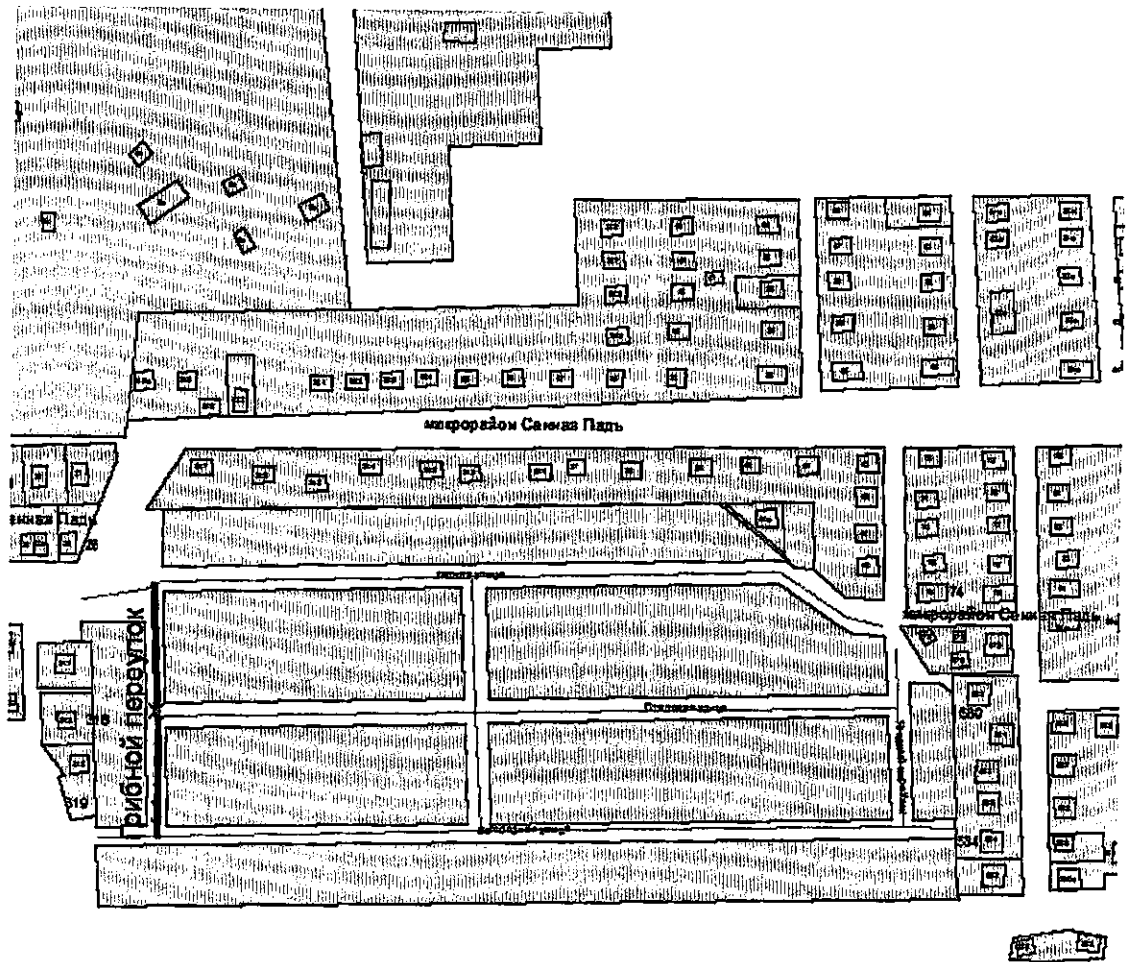
Приложение № 3
к постановлению администрации
городского округа «Город Чита»
от « 15 » 05 2018 г. № 148

Графический ситуационный план



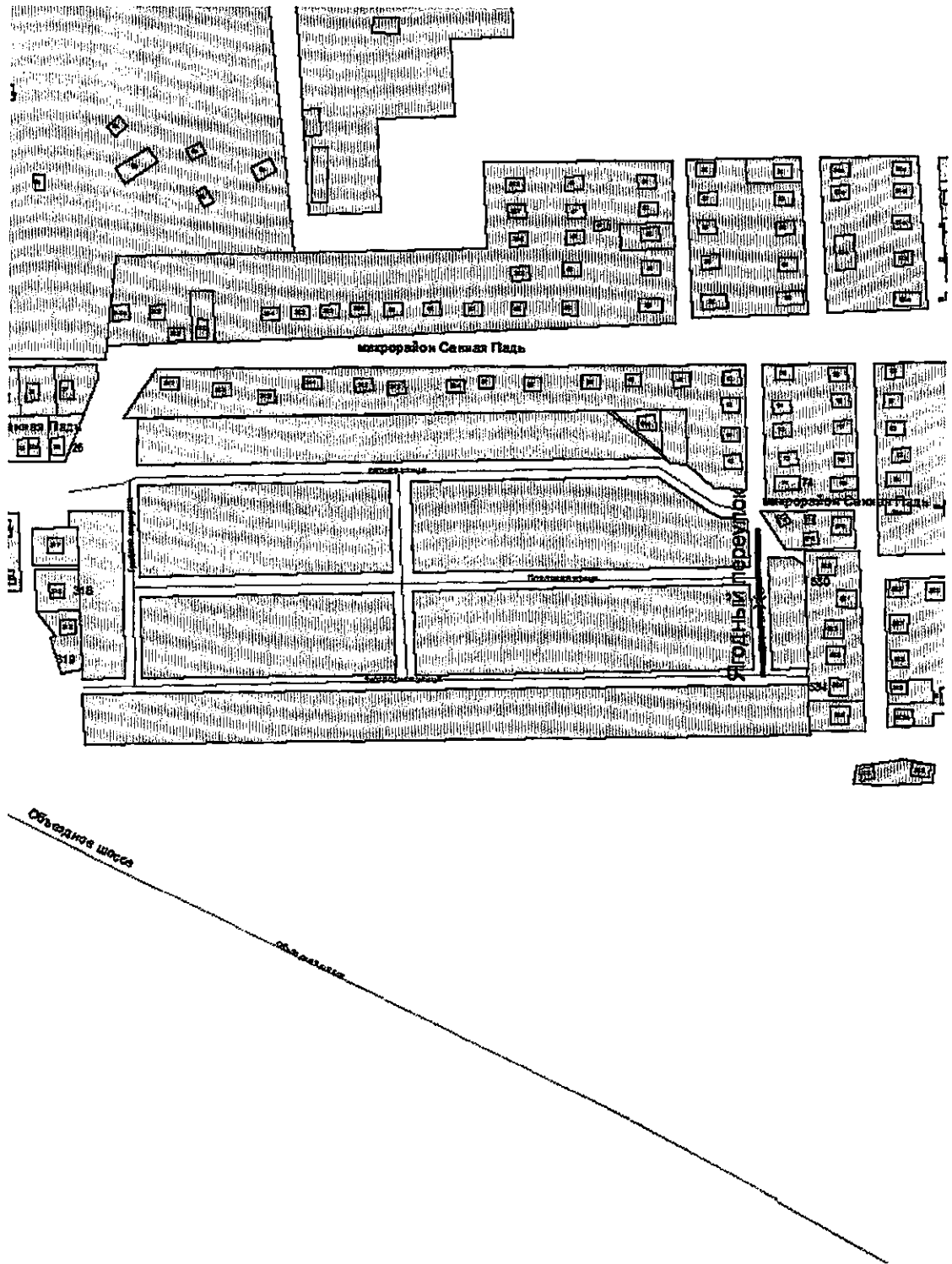
Приложение № 4
к постановлению администрации
городского округа «Город Чита»
от « 15 » 05 2018 г. № 146

Графический ситуационный план



Приложение № 5
к постановлению администрации
городского округа «Город Чита»
от « 15 » 05 2018 г. № 142

Графический ситуационный план



Приложение № 6
к постановлению администрации
городского округа «Город Чита»
от « 15 » 05 2018 г. № 1462

Графический ситуационный план

